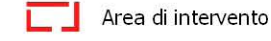
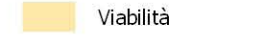








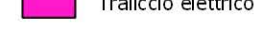



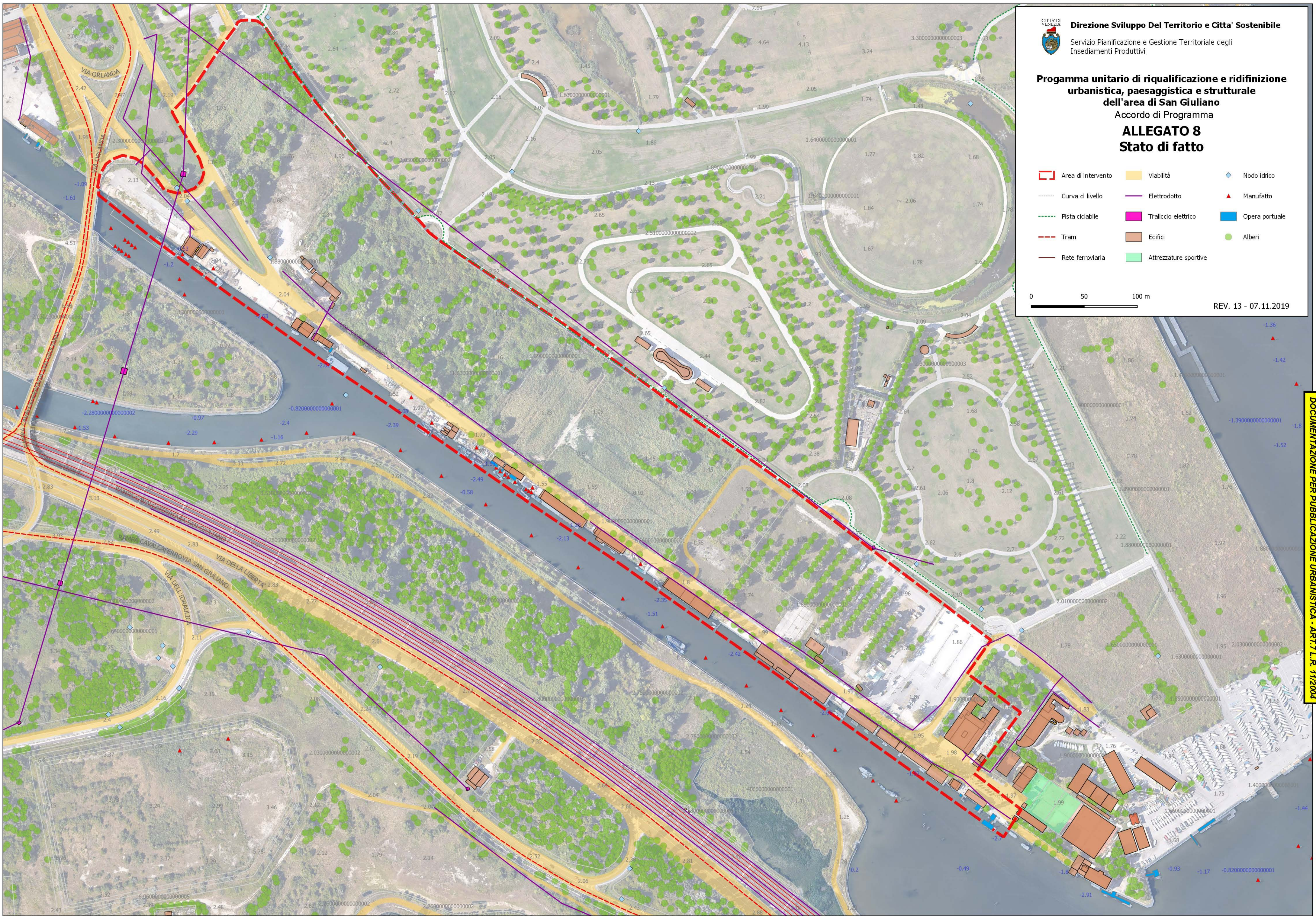


**Programma unitario di riqualificazione e ridifinizione
 urbanistica, paesaggistica e strutturale
 dell'area di San Giuliano**
 Accordo di Programma
ALLEGATO 8
Stato di fatto

| | | | | | |
|---|--------------------|---|-----------------------|---|----------------|
|  | Area di intervento |  | Viabilità |  | Nodo idrico |
|  | Curva di livello |  | Elettrodotta |  | Manufatto |
|  | Pista ciclabile |  | Traliccio elettrico |  | Opera portuale |
|  | Tram |  | Edifici |  | Alberi |
|  | Rete ferroviaria |  | Attrezzature sportive | | |

0 50 100 m

REV. 13 - 07.11.2019



DOCUMENTAZIONE PER PUBBLICAZIONE URBANISTICA - ART. 1, L.R. 11/2004